

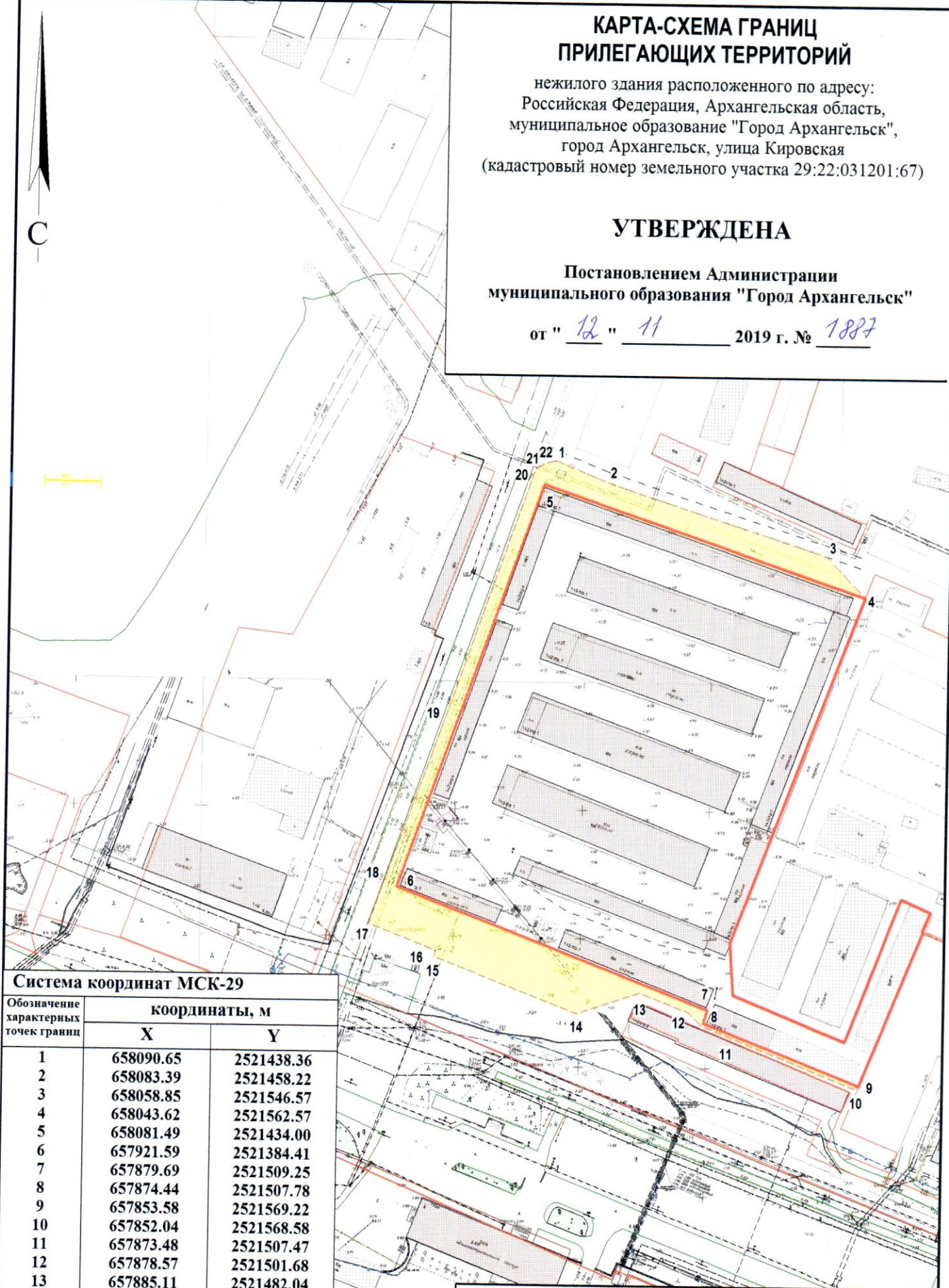
# КАРТА-СХЕМА ГРАНИЦ ПРИЛЕГАЮЩИХ ТЕРРИТОРИЙ

нежилого здания расположенного по адресу:  
Российская Федерация, Архангельская область,  
муниципальное образование "Город Архангельск",  
город Архангельск, улица Кировская  
(кадастровый номер земельного участка 29:22:031201:67)

**УТВЕРЖДЕНА**

Постановлением Администрации  
муниципального образования "Город Архангельск"



от " 12 " 11 2019 г. № 1887



## Система координат МСК-29

Обозначение характерных точек границ	координаты, м	
	X	Y
1	658090.65	2521438.36
2	658083.39	2521458.22
3	658058.85	2521546.57
4	658043.62	2521562.57
5	658081.49	2521434.00
6	657921.59	2521384.41
7	657879.69	2521509.25
8	657874.44	2521507.78
9	657853.58	2521569.22
10	657852.04	2521568.58
11	657873.48	2521507.47
12	657878.57	2521501.68
13	657885.11	2521482.04
14	657875.85	2521457.82
15	657895.08	2521400.53
16	657897.46	2521401.20
17	657906.69	2521374.21
18	657921.12	2521378.65
19	657979.74	2521397.50
20	658086.88	2521430.30
21	658088.78	2521432.99
22	658089.72	2521434.33

## УСЛОВНЫЕ ОБОЗНАЧЕНИЯ:

-  изображение границ земельного участка по ул. Кировская
-  изображение границ прилегающих территорий

Масштаб 1 : 2000